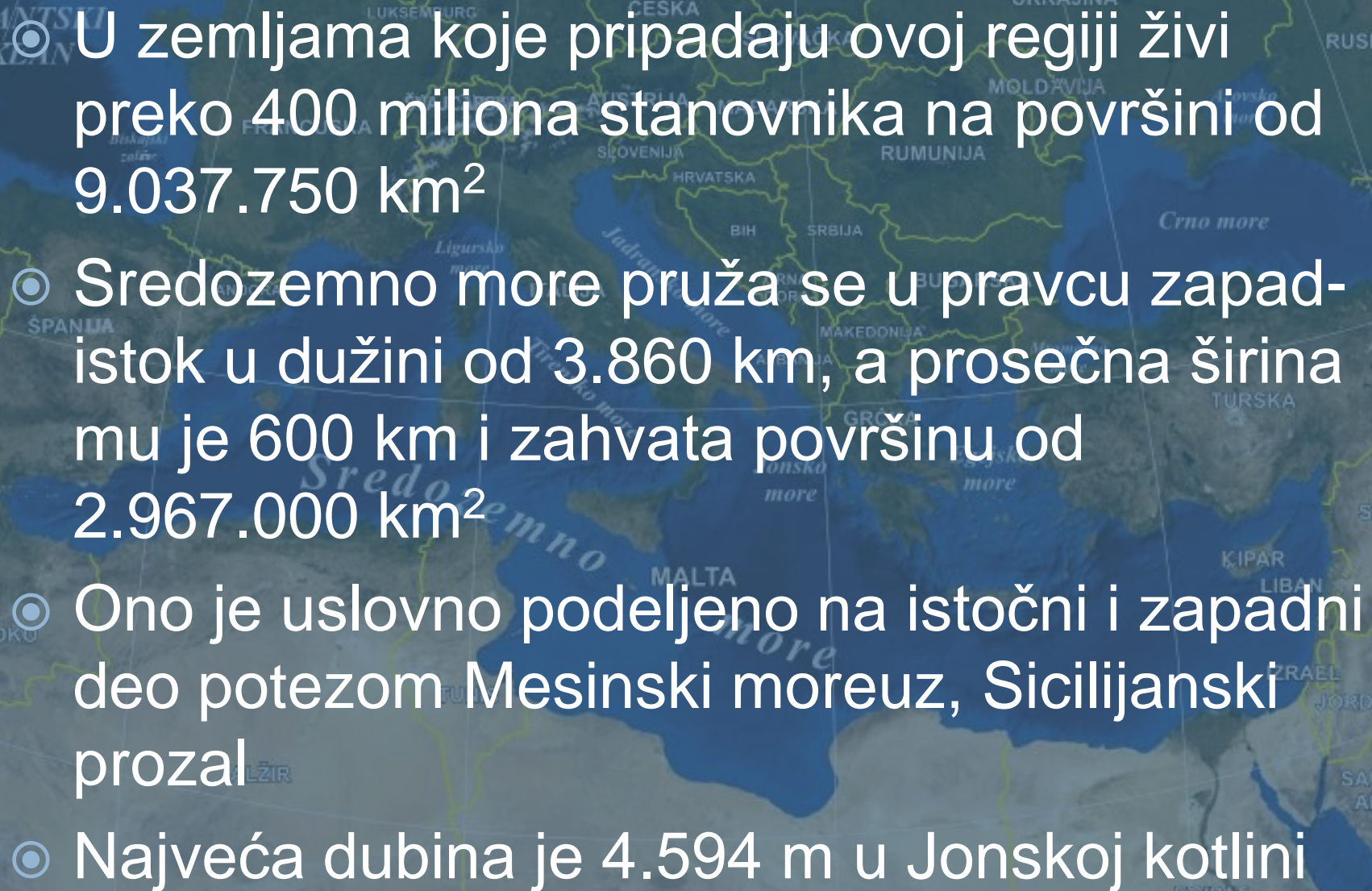


dr Dario Šimičević

SREDOZEMLJE

- 
- A map of the Mediterranean region, showing the sea and surrounding countries. The sea is highlighted in a darker blue. The text box is semi-transparent and contains four bullet points. The map includes labels for countries like Ujedinjeno Kraljevstvo, Nemačka, Poljska, Italija, Grčka, Srbija, Rumunija, Ukrajina, Rusija, Turska, Libija, Maroku, Portugal, Španija, Maroko, Tunis, Alžir, Liban, Sirija, Jordanija, Saudijska Arabija, Kipar, Izrael, i drugi. Također su naznačena mora poput Jadransko more, Crno more, i Mesinski moreuz. Geografske oznake uključuju koordinate i nazive mora poput Ligursko more, Jonsko more, i Egejsko more.
- U zemljama koje pripadaju ovoj regiji živi preko 400 miliona stanovnika na površini od 9.037.750 km²
 - Sredozemno more pruža se u pravcu zapad-istok u dužini od 3.860 km, a prosečna širina mu je 600 km i zahvata površinu od 2.967.000 km²
 - Ono je uslovno podeljeno na istočni i zapadni deo potezom Mesinski moreuz, Sicilijanski prozal
 - Najveća dubina je 4.594 m u Jonskoj kotlini





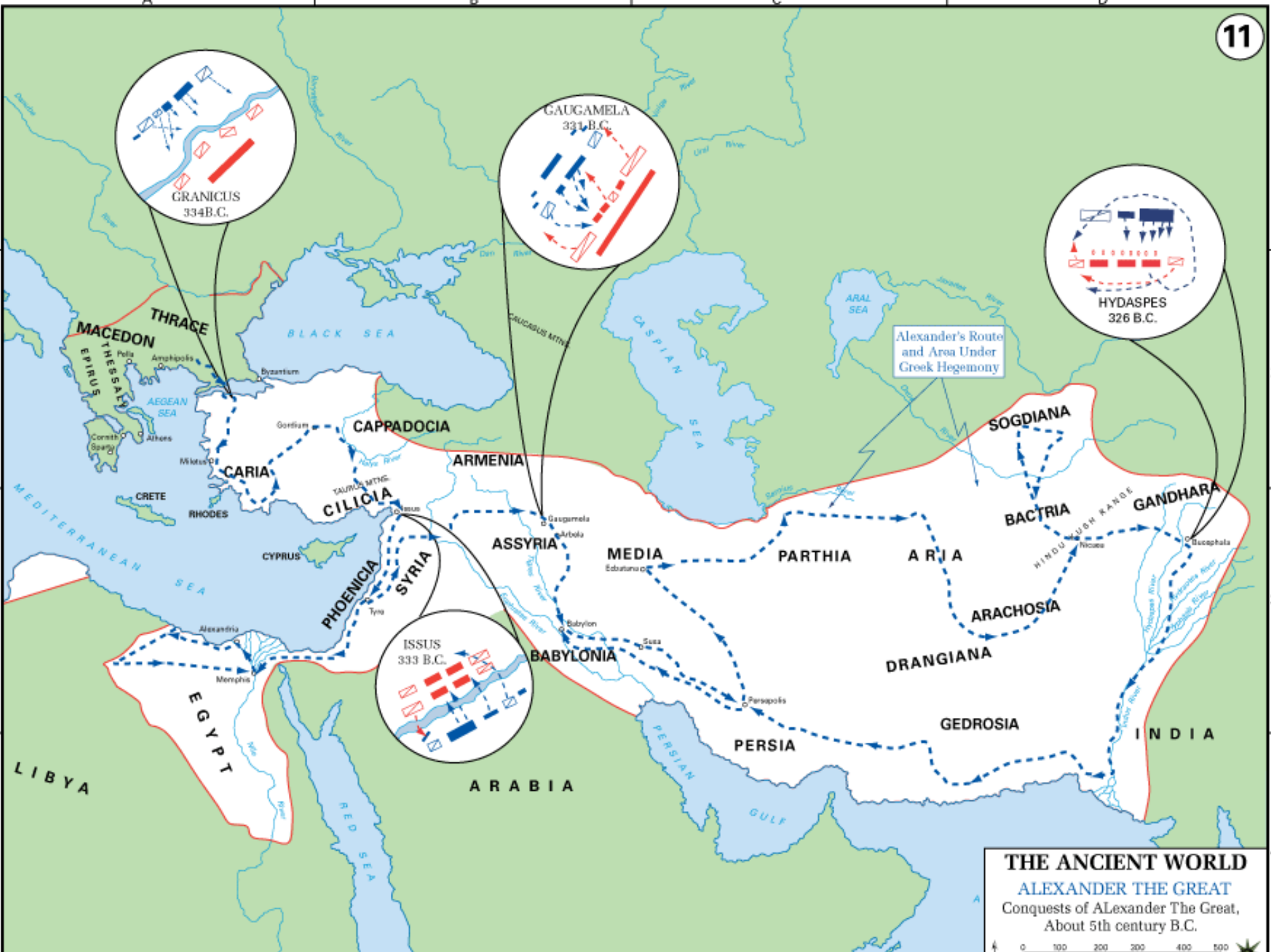
Istorija Sredozemlja

- Mediterraneus – u centru sredozemlje
- Prve značajne civilizacije javljaju se na području Mesopotamije i Egipta i IV milenijumu pr.n.e.
- Mesopotamija – od grčkih reči meso- između i potamos-reka
- Smatra se da je grad Eridu prvi grad u svetu izgrađen oko 5300.g.pr.n.e.

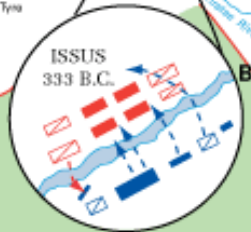
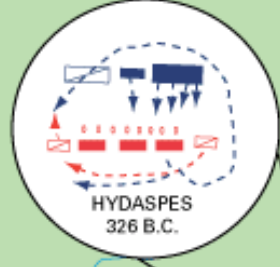
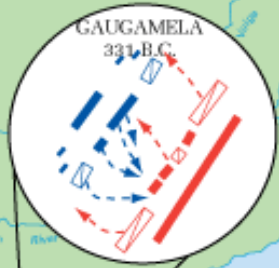


- Prva moćna pomorska država u Sredozemnom moru je Krit
- Na istočnim obalama Sredozemlja razvijaju se i jačaju Feničani oko 1200.g.pr.n.e.
- Herodot u svojim spisima spominje narod Fenikije koji 600 g. p.n.e. plovi kroz Crveno more, plovi oko Afrike i kroz *Herkulove stubove* uplovljava u Sredozemlje

- U periodu od 500-146 g. p.n.e. Razvija se klasična kultura Grčke i u tom periodu nastaju čuvene države polisi (Sparta, Atina, Korint, Teba).
- Aleksandar Veliki u svojim osvajačkim pohodima širi grčki uticaj na istok
- Gradi se Aleksandrija kao novi centar



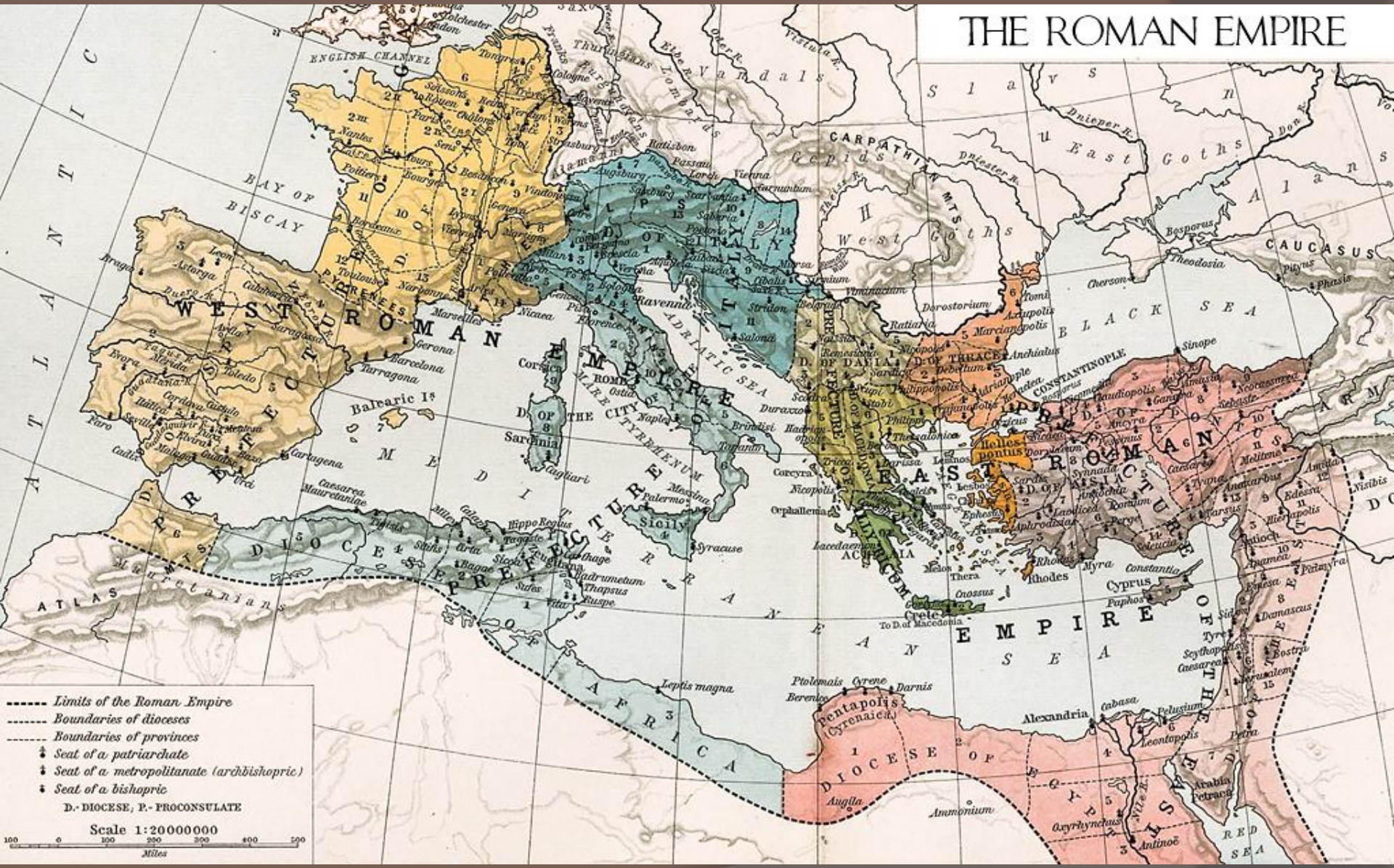
Alexander's Route and Area Under Greek Hegemony



THE ANCIENT WORLD
ALEXANDER THE GREAT
 Conquests of Alexander The Great,
 About 5th century B.C.



THE ROMAN EMPIRE



- ◉ 146 g.pr.n.e. Rim osvaja Grčku
- ◉ Pored Grka Rimljani su porazili brojne narode (Grke, Gale, ilirska plemena) i preuzimaju dominaciju na čitavom Sredozemlju
- ◉ Rimsko carstvo prostiralo se od Tigra i Eufrata na istoku do Atlantskog okeana na zapadu; od Rajne i Dunava na severu do saharskih prostora na jugu
- ◉ Propadanjem Rimskoga carstva i njegovom podelom na Istočno i Zapadno započinje stvaranje mnogobrojnih manjih država
- ◉ Istočni deo Sredozemlja je pod uticajem Vizantije. Tu se javlja pravoslavlje i dominira grčki jezik, grade se manastiri i pravoslavne crkve





FRANCE
SPAIN

FRANCE

Venice
Genoa
Ravenna

ITALY
Rome
Naples

Corsica
Sardinia

Sicily
Syracuse

NORTH AFRICA

Mediterranean Sea

Crete

SERBIA
BULGARIA
MACEDONIA

THESSALONICA
GREECE
Athens

Crete

Constantinople (Byzantium)

Nicea

ASIA MINOR

Cyprus

PALESTINE

Jerusalem

EGYPT

SYRIA

Trebizond

Black Sea

Danube R.

- ◉ U periodu od XI-XIV veka ujedinjuje se Zapad i počinju *krstaški ratovi* protiv bezbožnika
- ◉ Krstaški ratovi su se vodili od 1095-1464. godine
- ◉ Posle prvog krstaškog rata osnovane su četiri krstaške države: Antiohija, Jerusalem, Tripoli i Edesa
- ◉ Četvrti ili sramni krstaški rat (1202-1204), dovodi do razaranja Konstantinopolja kada krstaši pljačkaju sve pred sobom i potpuno uništavaju grad

- Period *kolonijalizma* vezuje se za XVIII i XIX vek koji donose velike promene na prostorima Sredozemlja
- Stvaraju se britanske kolonije (Gibraltar, Malta, Kipar, Egipat), a Francuzi zauzimaju Alžir, Tunis i Maroko
- 1861. g. ujedinjuje se Italija
- Srbija, Crna Gora, Bugarska i Rumunija dobijaju nezavisnost 1878.g. na Berlinskom kongresu
- 1.XII.1918. g. Formira se Kraljevina Srba, Hrvata i Slovenaca koja 1929.godine postaje kraljevina Jugoslavija
- U XXI veku dolazi do previranja na Bliskom istoku i na severu Afrike