

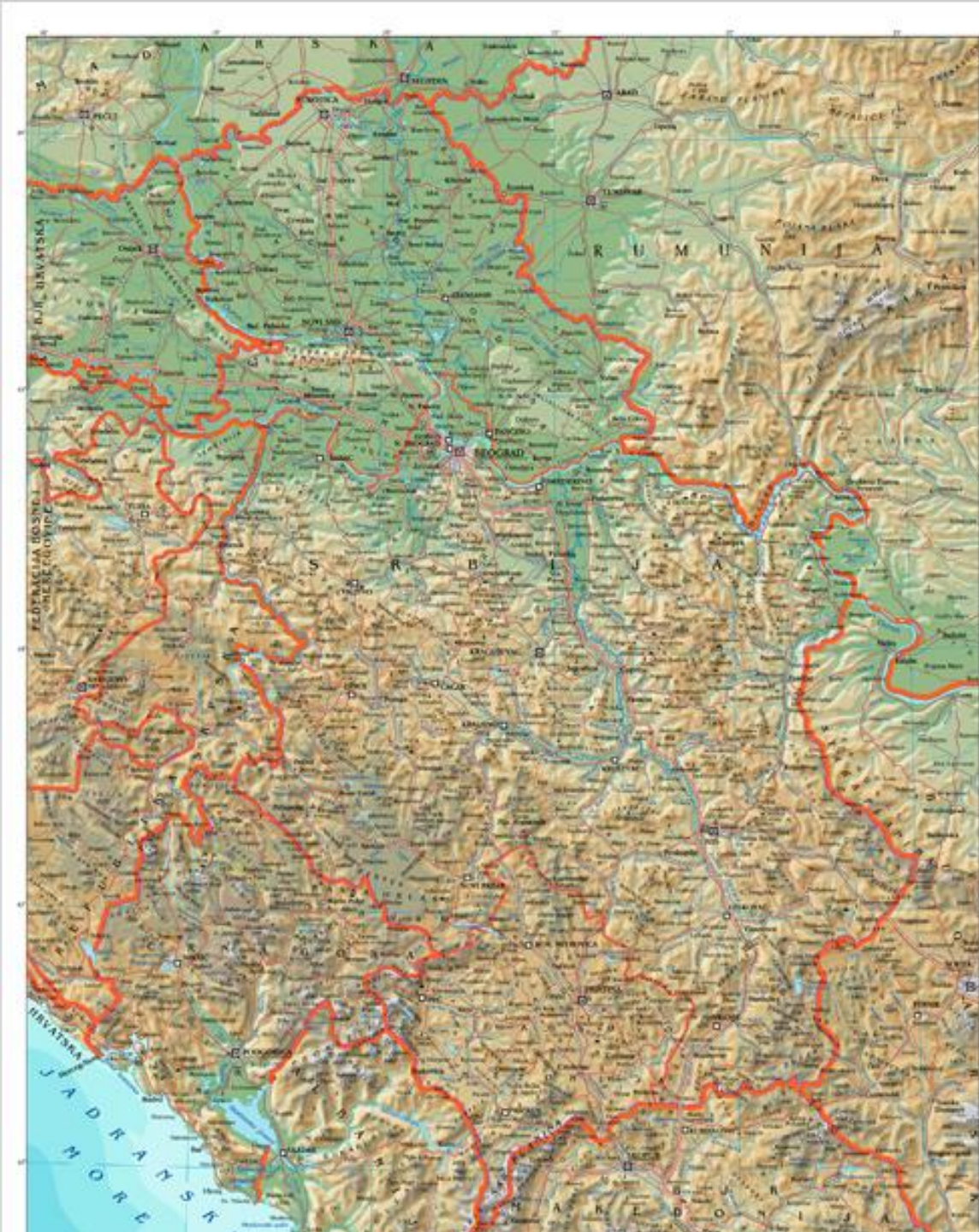
# Srbija

GEOSAOBRAĆAJNI I TURISTIČKI POLOŽAJ



# Geografski položaj Srbije

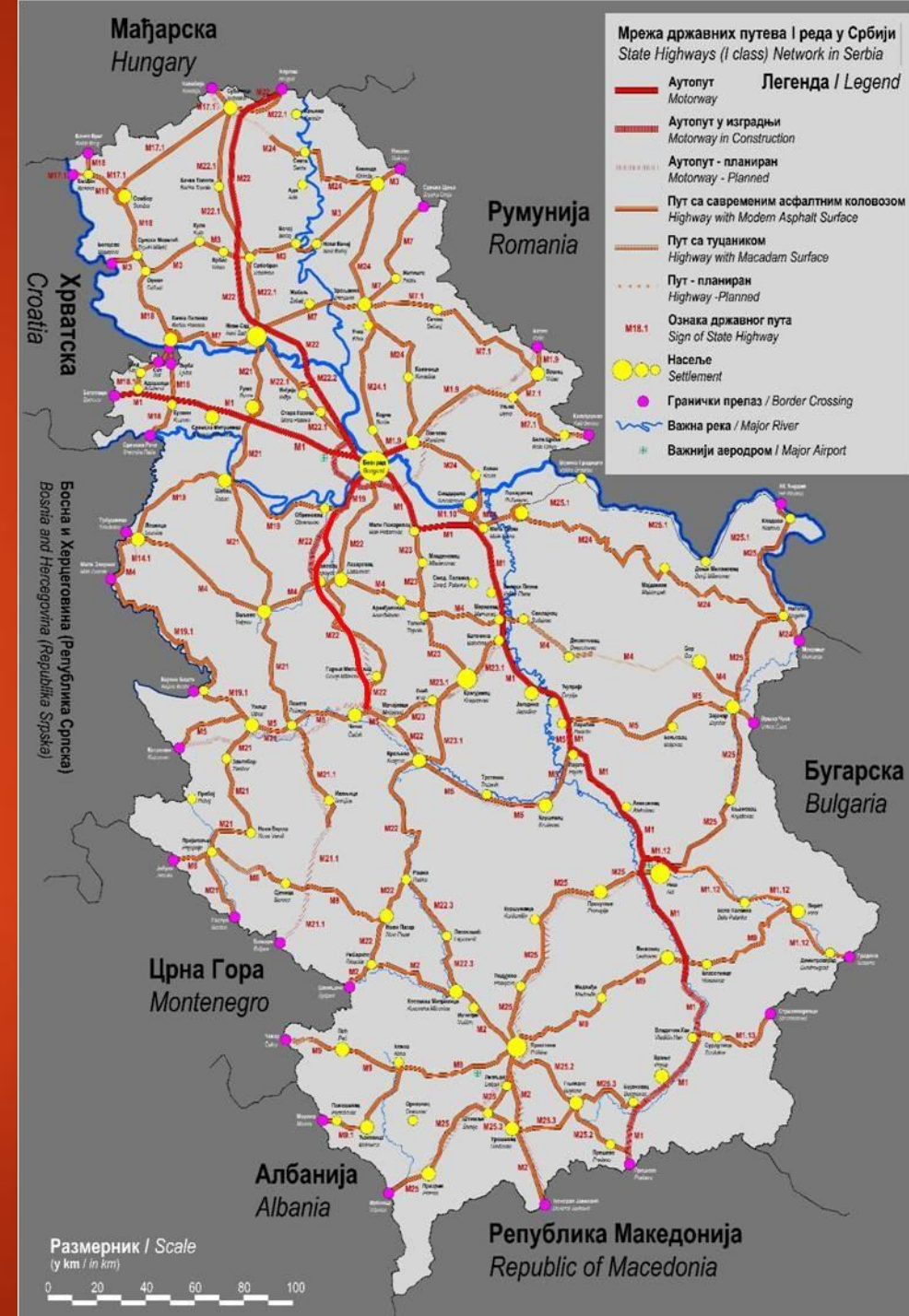
- ▶ Većim delom svoje teritorije Republika Srbija leži u središnjoj zoni Balkanskog poluostrva, (južno od Save i Dunava, oko 75% ukupne površine)
- ▶ Srbija ima površinu od 88361 km<sup>2</sup> i u svom sastavu ima dve autonomne pokrajine:
  - ▶ AP Vojvodina (21506 km<sup>2</sup>) i
  - ▶ AP Kosovo i Metohija (10887 km<sup>2</sup>)
- ▶ U geografskom pogledu u Srbiji se jasno izdvajaju 3 celine:
  - ▶ delovi Panonske nizije na severu,
  - ▶ planinsko-kotlinski deo i
  - ▶ prostrana Kosovsko-metohijska kotlina na jugu



# Saobraćajni i turistički položaj Srbije

- ▶ Srbija zauzima centralno mesto na Balkanskom poluostrvu
- ▶ U okviru Srbije mogu se izdvojiti 5 područja koja svojim geografskim položajem imaju značajnu ulogu u celokupnim ekonomskom i turističkom razvoju:
  1. Dolina Velike Morave (koridor 10)
  2. Reka Dunav (povoljan položaj u okviru Evrope)
  3. Dolina Zapadne Morave (povezivanje u pravcu istok – zapad)
  4. Vojvodina sa Panonskom nizijom (povezuje Srbiju sa centralnom Evropom)
  5. Kosovo i Metohija (najkraća veza Jadrana i Egejskog mora)

- ▶ Za Srbiju je bitan istočni mediteranski turistički pravac - povezuje severnu, centralnu i zapadnu Evropu sa Jadranskim, Egejskim i Jonskim morem
- ▶ dva evropska koridora - vodni Koridor 7 i kopneni Koridor 10
- ▶ U ovom trenutku gradi se koridor XI koji treba da poveže Beograd sa Jadranom, odnosno da poveže Rumuniju, Srbiju i Crnu Goru

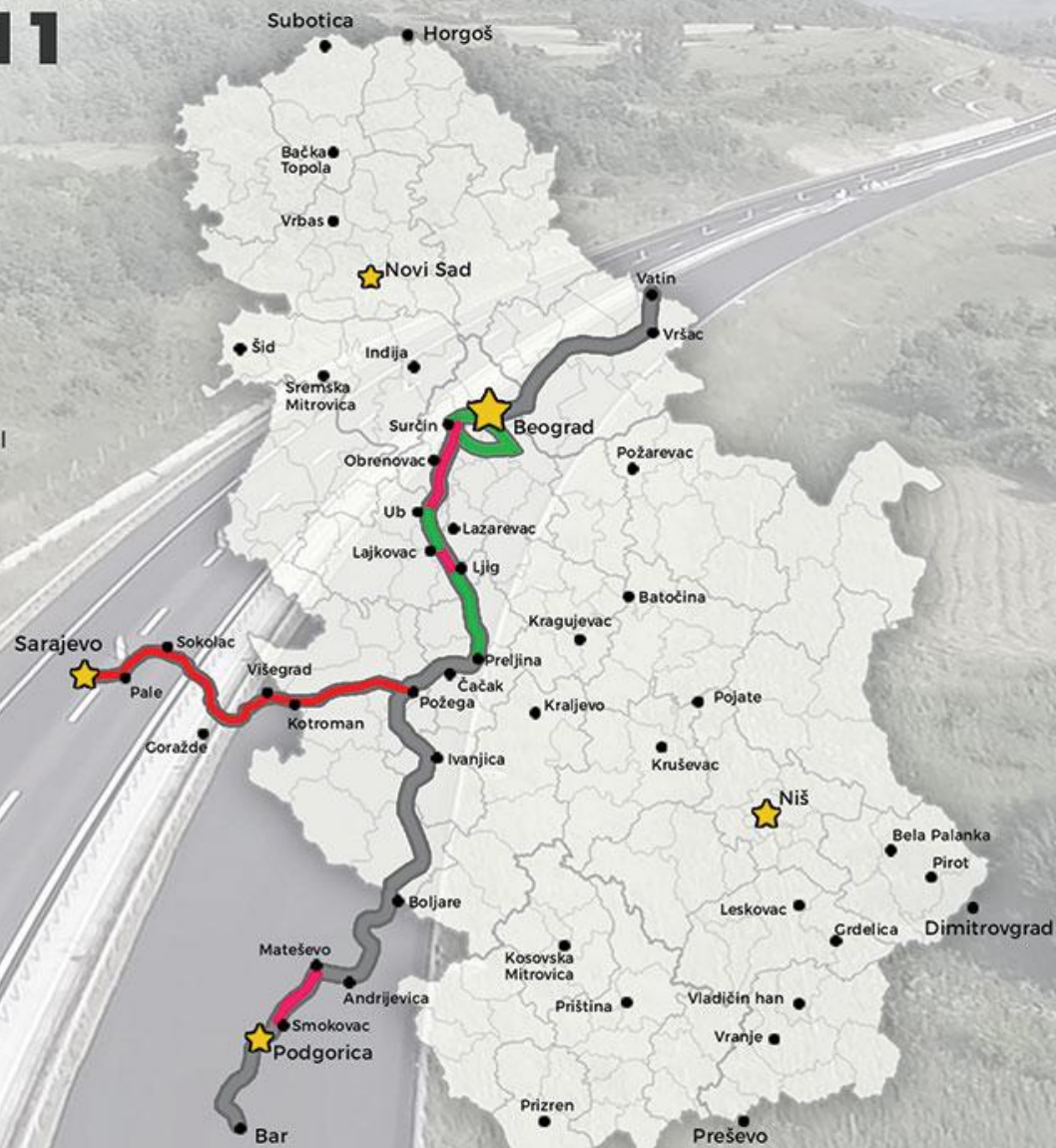






# KORIDOR 11

- PLANIRAN ILI PROJEKTOVAN AUTO-PUT
- AUTO-PUT U IZGRADNJI
- IZGRAĐEN AUTO-PUT
- PLANIRANI PROJEKAT AUTO-PUTA U SARADNJI SA TURSKOM



# Administrativna i regionalna podela Srbije

- ▶ Dva osnovna kriterijuma za podelu prostora - administrativni i geografski
- ▶ Prema Ustavu Republika Srbija je jedinstvena i suverena država u čijem sastavu se nalaze dve autonomne pokrajine i to AP Vojvodina i AP Kosovo i Metohija. U Srbiji postoji 29 upravnih okruga i grad Beograd kao posebna administrativna jedinica koja u svom sastavu ima 17 gradskih opština.
- ▶ Statistički regioni:
  1. Vojvodina
  2. Beograd
  3. Šumadija i Zapadna Srbija
  4. Južna i Istočna Srbija
  5. Kosovo i Metohija



# КАРТА РЕПУБЛИКЕ СРБИЈЕ

