

A photograph of the Great Pyramids of Giza in Egypt. Three large pyramids are visible, constructed from golden-brown stone blocks. The pyramids are set in a vast, sandy desert landscape under a clear blue sky with scattered white clouds. The lighting suggests a bright day, casting soft shadows on the sand. The text 'Antropogeni turistički motivi' is overlaid in the center in a bold, blue font.

Antropogeni turistički motivi


Kulturno-istorijska baština





Najstarije civilizacije

- Čovek stvara od kada postoji
- Prvi oblici njegovog stvaralaštva su i najprimitivniji – zadovoljavaju neke osnovne potrebe
- Sa razvojem ljudskog društva čovek počinje da ostavlja tragove o svom postojanju, načinu života, uređenosti društva
- Pećinsko slikarstvo – Altamira, Lascaux



Altamira - Španija

- Pećina Altamira je otkrivena 1868.g. od strane lokalnih lovaca
- Prvo mesto na svetu gde je identifikovano postojanje gornjopaleolitskog slikarstva na stenama
- Crteži su stari oko 14 000 godina i prikazuju bizone, jelene, neraste, konje...

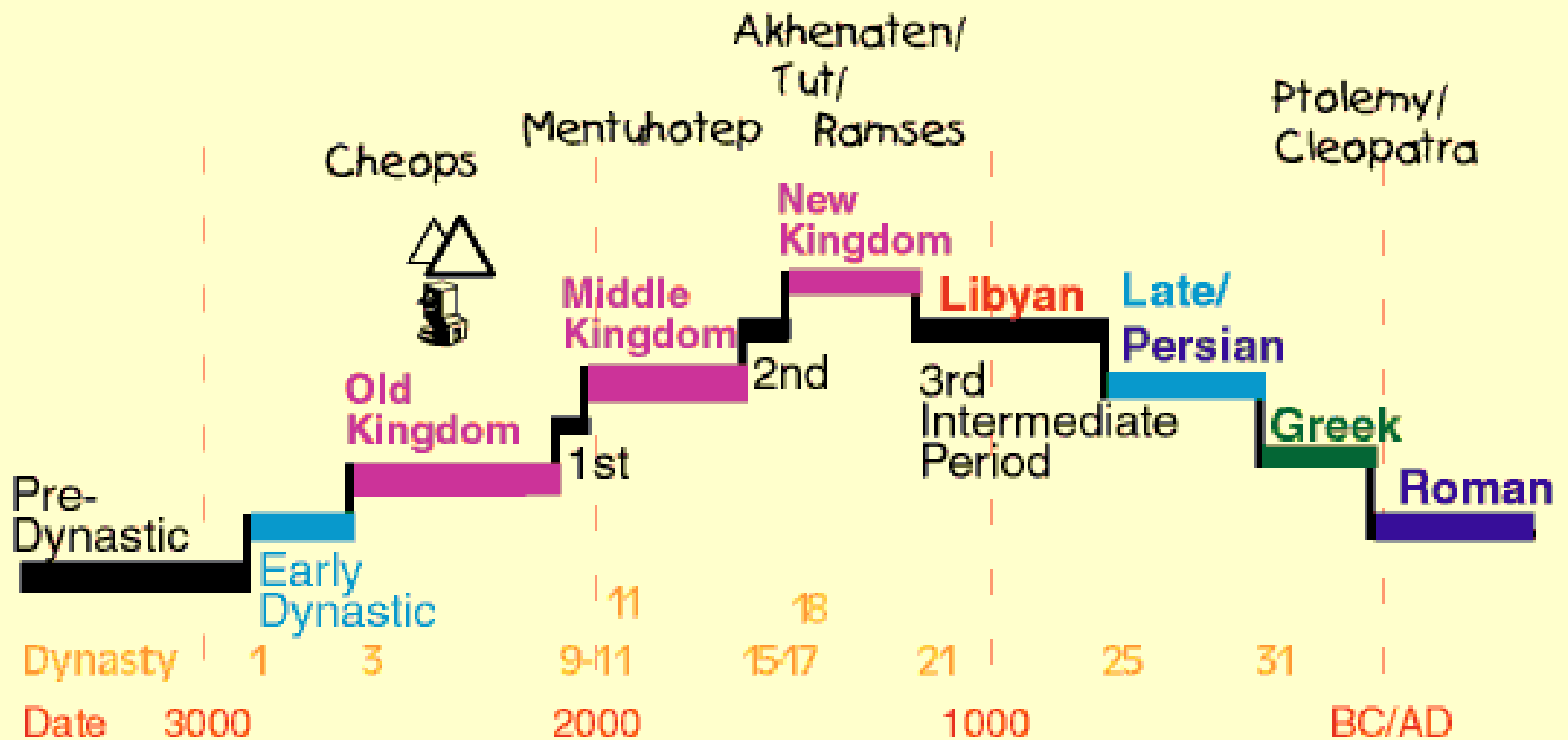
Lascaux - Francuska

- Pećina Lascaux je smeštena na jugozapadu Francuske, u blizini sela Montignac u regiji Dordogne
- Tu kojoj se nalaze blizu 600 slika - uglavnom životinja; Konji su najbrojniji, ali se takođe mogu naći jeleni, aurohi, kozorozi, bizoni i mačke
- Pored slika postoji i oko 1400 gravura.
- Umetnost datirana iz perioda od 17 000 g.pr.n.e. do 15 000 g.pr.n.e. I spada u period gornjeg paleolita
- Lascaux je na UNESCO-vom spisku svetske baštine od 1979. godine

Egipatska civilizacija

- Jedna od najvećih i najdugotrajnijih civilizacija
- Impresivna do današnjeg dana
- Razvija se na obalama Nila
- Može da se podeli u 3 velika perioda – staro, srednje i novo carstvo
- Razvoj hijeroglifskog pisma
- Vladari i stanovništvo su bili usredsređeni na zagrobni život
- Gradnja piramida dostiže vrhunac u vreme IV dinastije (piramide kod Gize)

Egyptian History Time-Line



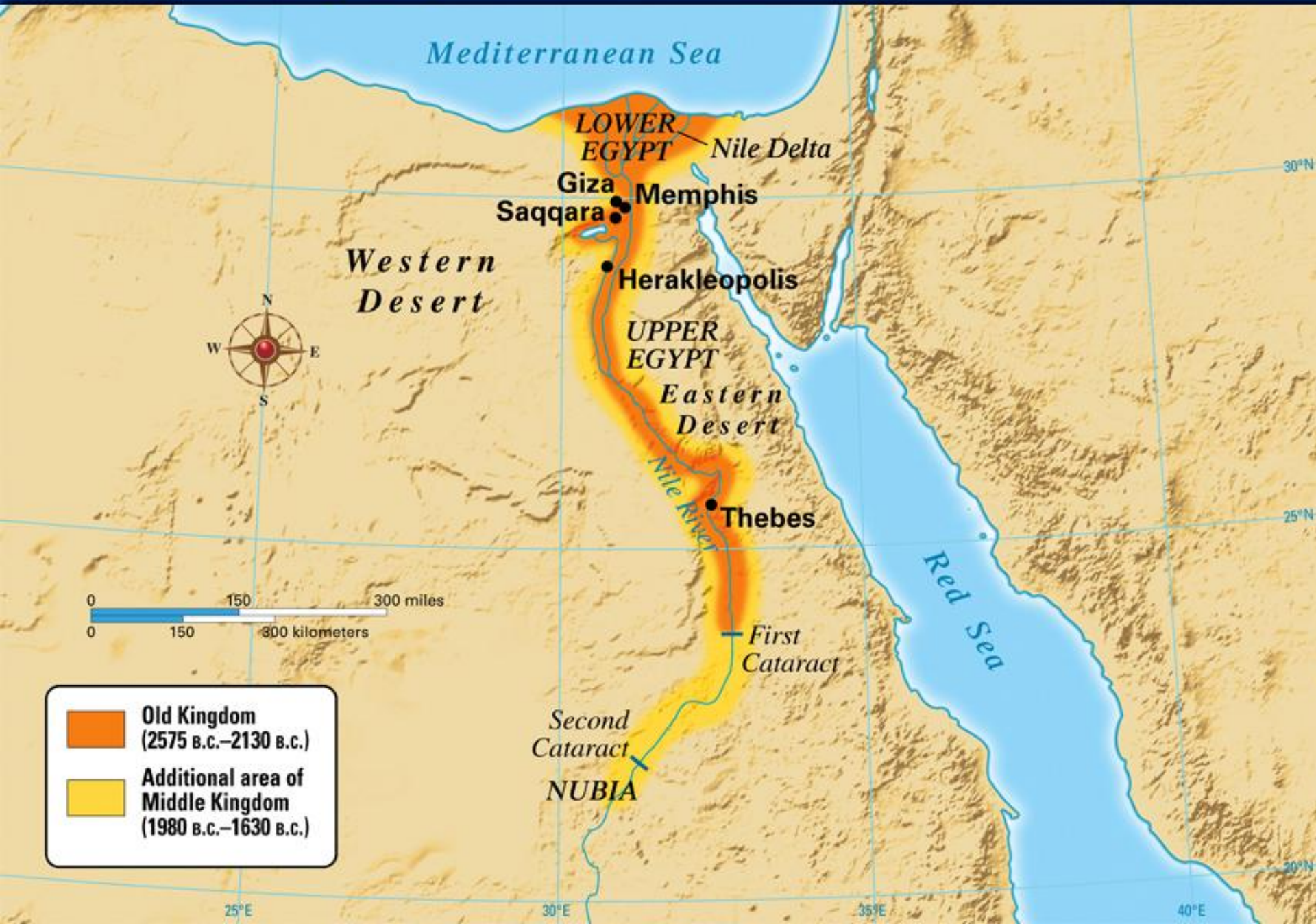






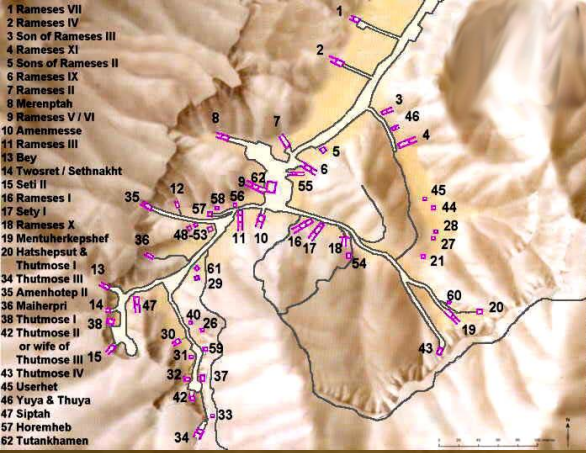


Old and Middle Kingdoms, 2575–1630 B.C.











Mesopotamska civilizacija

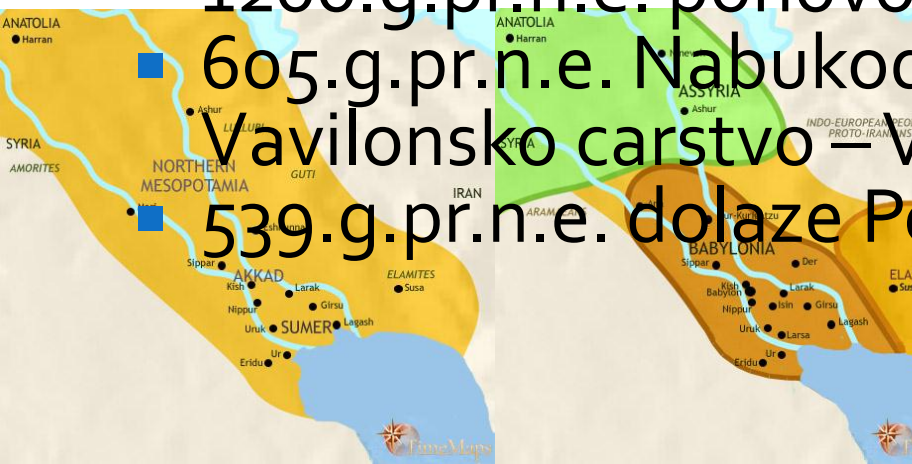
- Razvija se uporedo sa egipatskom
- Na obalama Eufrata i Tigra
- Predstavlja skup različitih kultura koje su se razvijale na ovom prostoru
- Mesopotamija je poznata i kao „kolevka civilizacija“
- Tragovi prvih naselja stari su i 10 000 godina
- Brojni pronalasci se vezuju za mesopotamsku civilizaciju – jedan od najvažnijih je točak
- Klinasto pismo

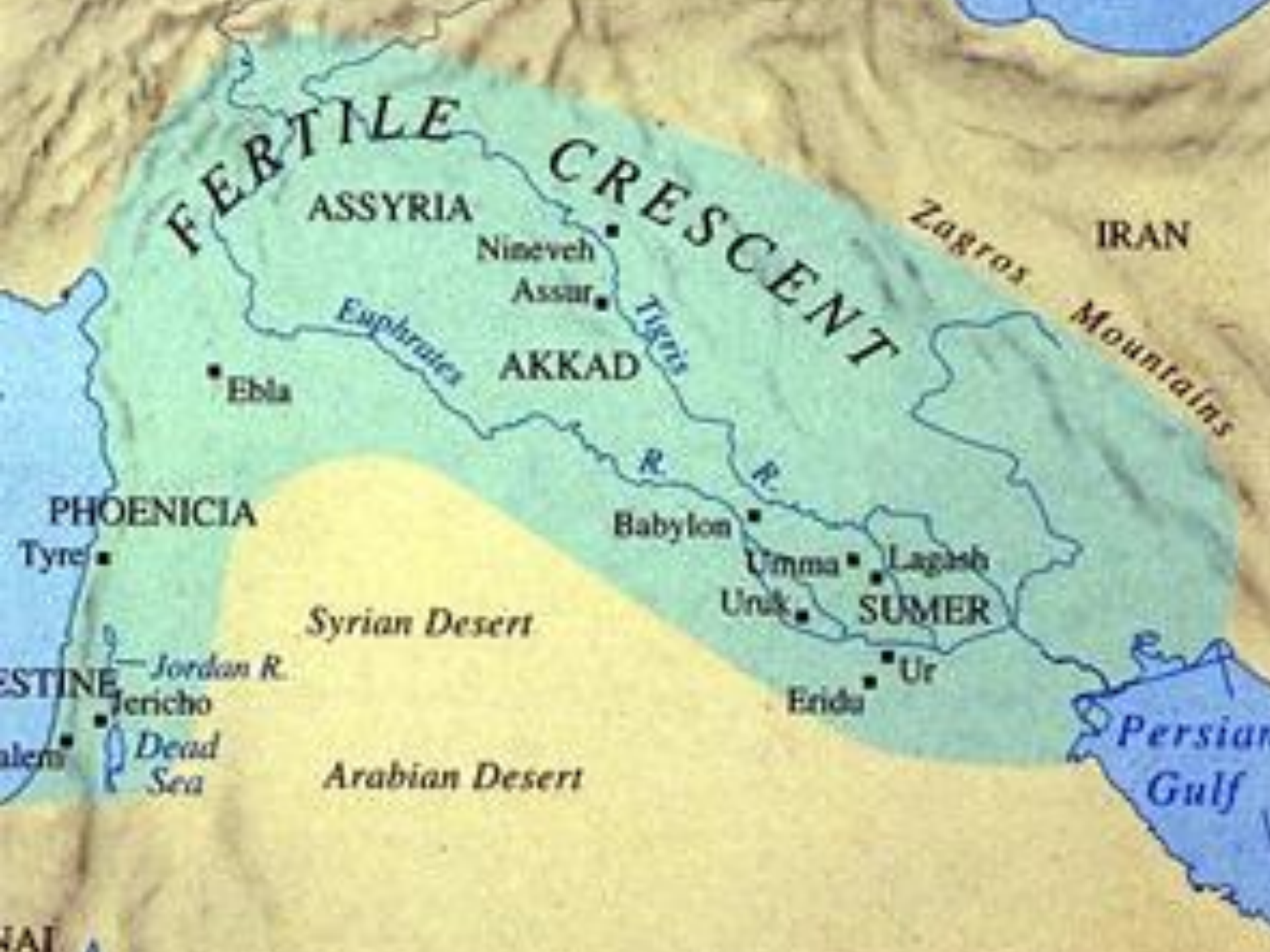


Razvoj mesopotamskih civilizacija



- Najpre se razvilo Sumersko carstvo
- Oko 2350.g.pr.n.e. jača Akadsko carstvo
- Asirsko kraljevstvo
- Vavilonska dinastija i vladavina Hamurabija
- Hamurabijev zakonik
- Ep o Gilgamešu
- Dominacija Mitanaca i Hetita koje oko 1200.g.pr.n.e. ponovo nasleđuju Asirci
- 605.g.pr.n.e. Nabukodonosir II obnavlja Vavilonsko carstvo – Vavilonska kula
- 539.g.pr.n.e. dolaze Persijanci





FERTILE CRESCENT

ASSYRIA

Nineveh

Assur

AKKAD

Ebla

Euphrates

Tigris

Zagros

Mountains

IRAN

PHOENICIA

Tyre

Babylon

Umma

Lagash

SUMER

Uruk

Erida

Ur

Syrian Desert

Arabian Desert

JORDANIA

Jordan R.

Jericho

Dead Sea

Jerusalem

Persian Gulf







Egejska umetnost

- U egejsku umetnost spadaju kritska, kikaladska i mikenska umetnost
- Kikaladska umetnost
 - 2600-2100 g.pr.n.e.
 - Ženski aktovi u prirodnoj veličini
 - Kameni grobovi
- Kritska umetnost
 - Bez kontinuiteta
 - Vrhunac doživljava 2000.g.pr.n.e.
- Mikenska umetnost
 - 1600-1100 g.pr.n.e.
 - Mikena
 - Atrejeva riznica
 - Zlatne maske







CRETAN SEA


LIBYAN SEA

Minoan Crete

- Palaces sites
- Country houses
- Tombs or other settlements
- ★ Sacred caves
- ▲ Mountain sanctuaries

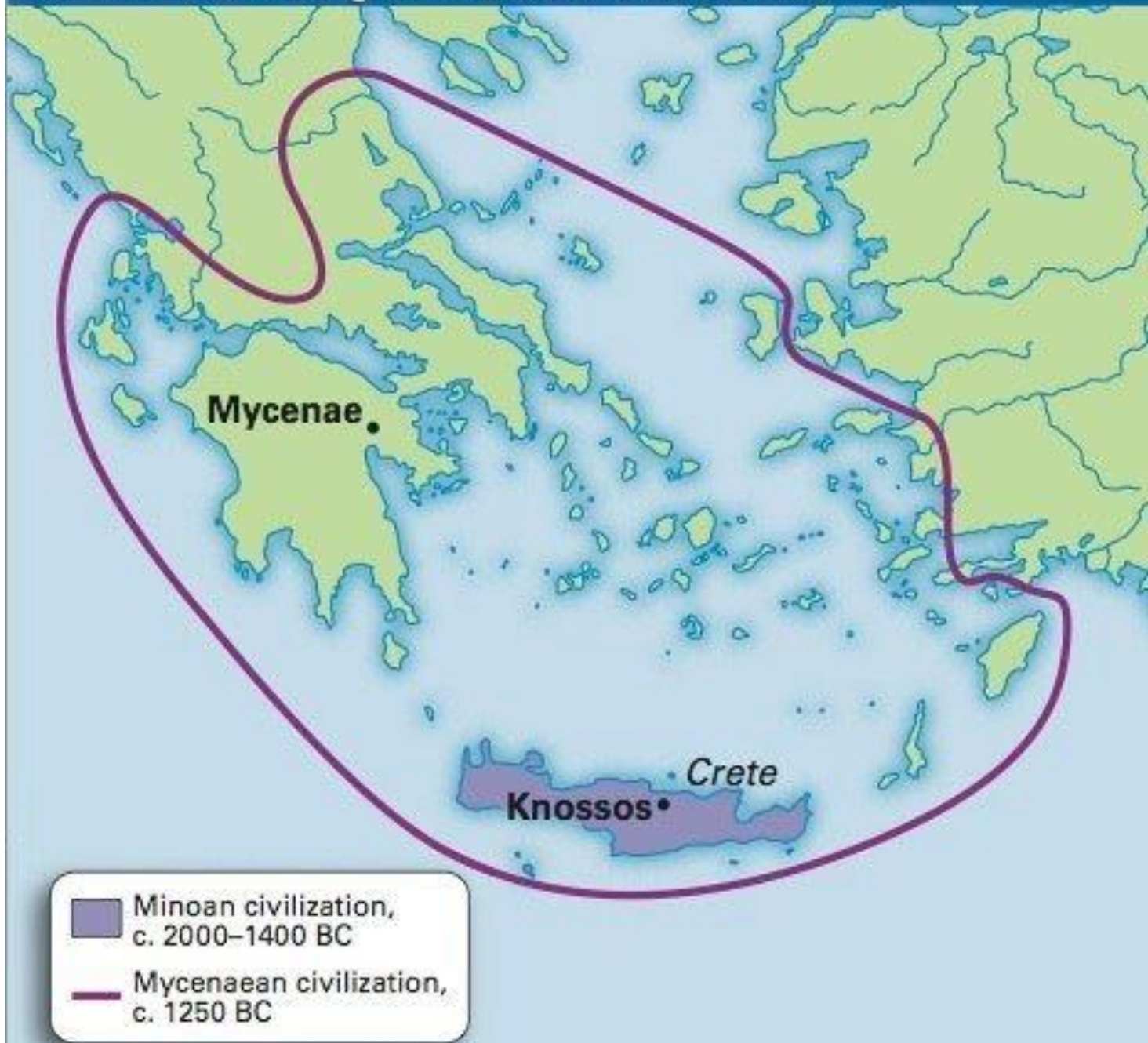


Palata u Knososu





Minoan and Mycenaean Civilizations



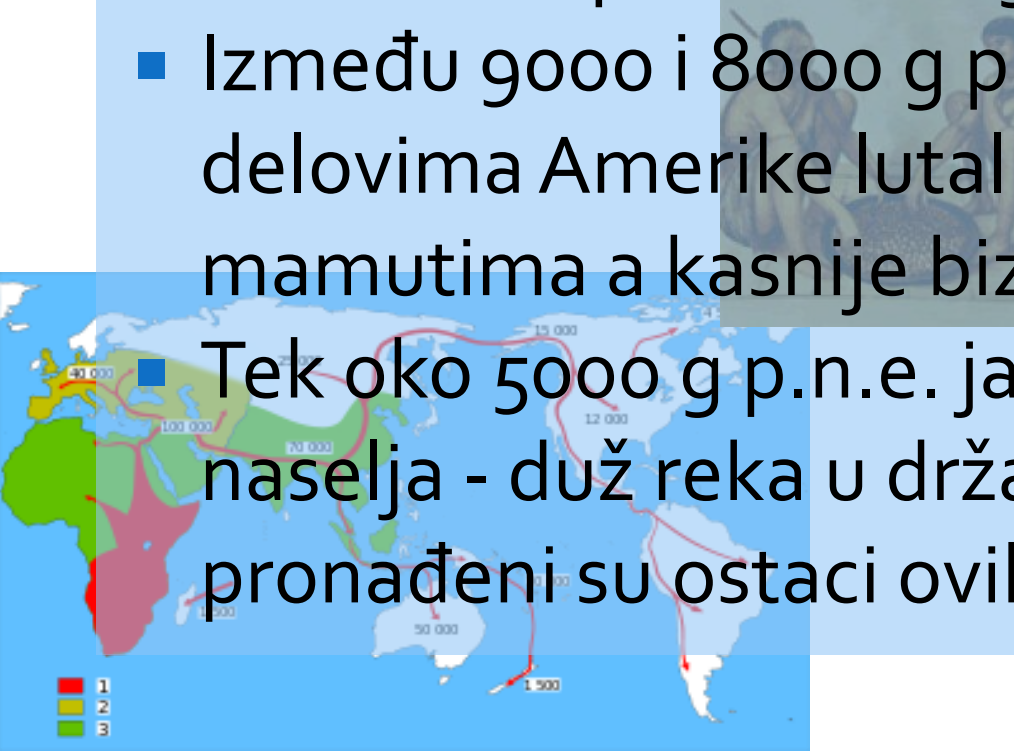




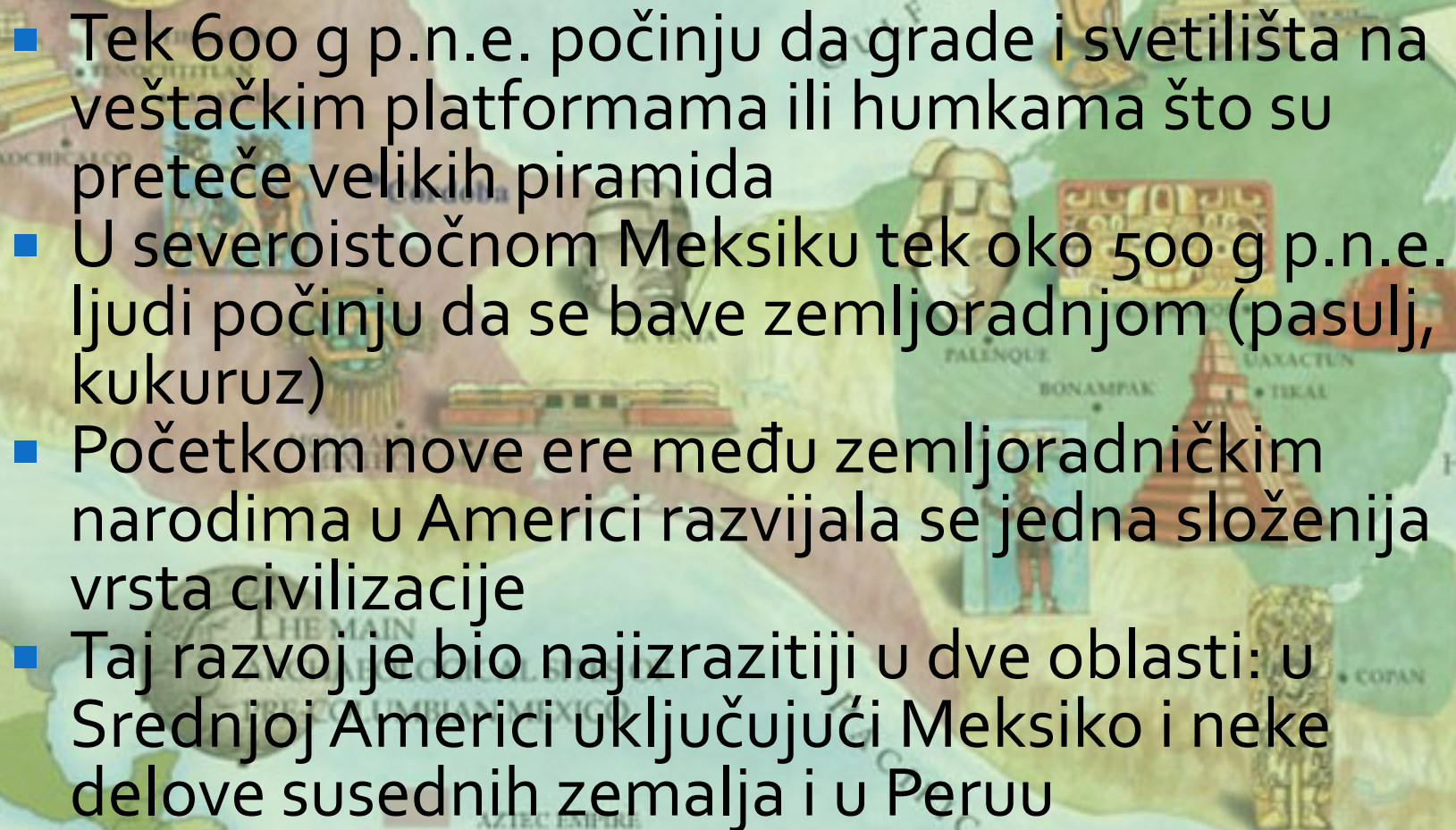
Stare civilizacije Novog sveta



- Amerika i rađanje njene civilizacije se povezuje sa dolaskom prvih ljudi na "novi kontinent" preko Beringovog moreuza
- Između 9000 i 8000 g p.n.e. po pojedinim delovima Amerike lutali su lovci u potrazi za mamutima a kasnije bizonima
- Tek oko 5000 g p.n.e. javljaju se prva stalna naselja - duž reka u državama Kentaki i Tenesi pronađeni su ostaci ovih naselja





- 
- Tek 600 g p.n.e. počinju da grade i svetišta na veštačkim platformama ili humkama što su preteče velikih piramida
 - U severoistočnom Meksiku tek oko 500 g p.n.e. ljudi počinju da se bave zemljoradnjom (pasulj, kukuruz)
 - Početkom nove ere među zemljoradničkim narodima u Americi razvijala se jedna složenija vrsta civilizacije
 - Taj razvoj je bio najizrazitiji u dve oblasti: u Srednjoj Americi uključujući Meksiko i neke delove susednih zemalja i u Peruu

Tlatilco

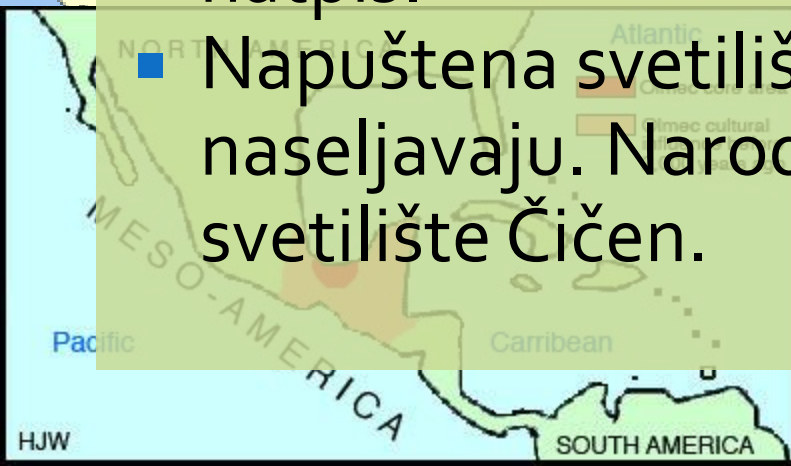


Tlapacoya

● Zazacatla

Formative Period
ca. 600 BC

- *Maje* su bili izuzetni poznavaoци matematike i astronomije. Njihov kalendar je bio vrlo složen (365 dana je bilo raspoređeno u 18 meseci od 20 dana plus period zle sreće od 5 dana).
- Kopan je bio astronomsko središte do 800 g n.e. kada je tu izrezbaren i poslednji hijeroglifski natpis.
- Napuštena svetilišta Maja počinju ponovo da se naseljavaju. Narod Ka 975 g p.n.e. ponovo koristi svetilište Čičen.



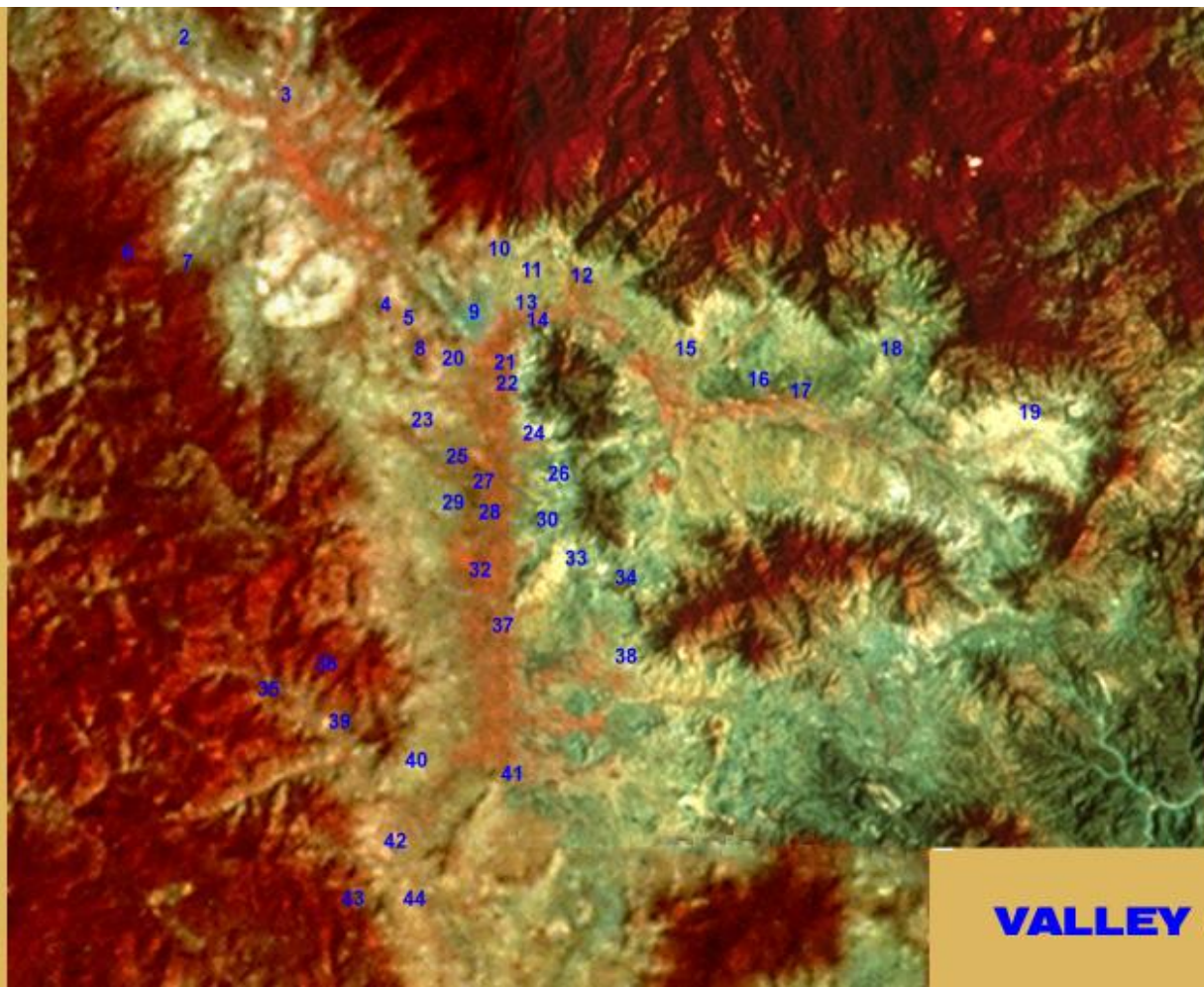
0 | Miles | 100
0 | Kilometers |







1. Huitzo
2. Etlá
3. San Jose Mogote
4. Cerro de Atzompa
5. Tierras Largas
6. El Mirador
7. San Pedro Ixtlahuaca
8. Monte Alban
9. Oaxaca City
10. San Filipe del Agua
11. San Luis Beltran
12. San Andres Huayapan
13. Santa Cruz Amilpas
14. Loma de la Montura
15. Dainzu
16. Lambityeco
17. Tlacolula
18. Yagul
19. Mitla
20. Xoxocatlán



21. Hacienda Experimental
22. San Agustin de las Juntas
23. Culipan
24. Animas Trujano
25. Noriega
26. Coyotepec
27. Zaachila
28. Trinidad de Zaachila
29. Roalo
30. La Soledad
31. 3-6-44
32. Zimatlan
33. San Martin Tilcajete
34. Jalieza
35. Sta. Cruz Mixtepec
36. 3-6-104
37. Sta. Ines Yatzeche
38. Ocotlan
39. El Trapiche de Sta. Cruz
40. Valdeflores
41. Tejas de Morelos
42. Sta. Ana Tlapacoyan
43. El Choco
44. Sta. Maria Ayoquesco



VALLEY of OAXACA



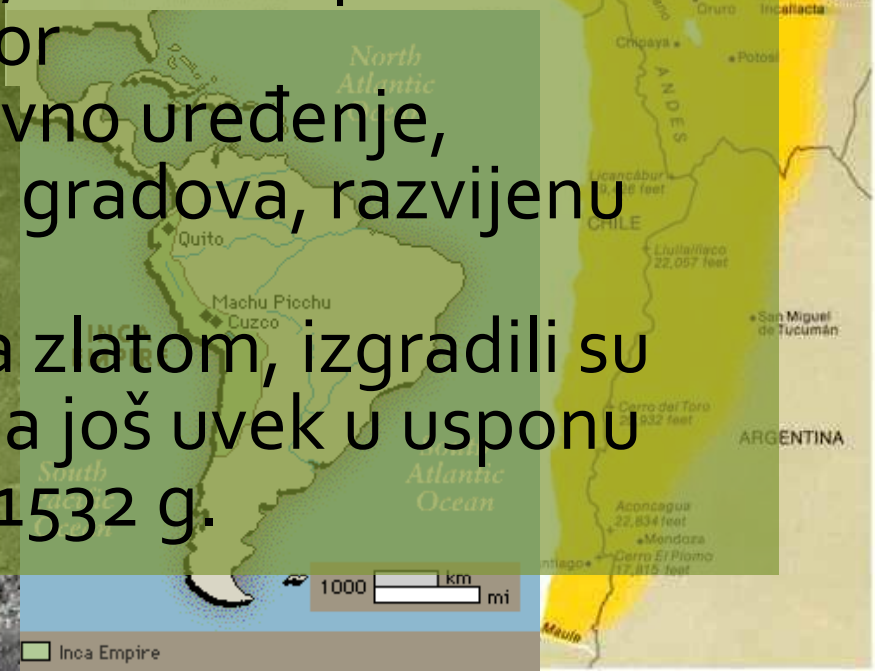
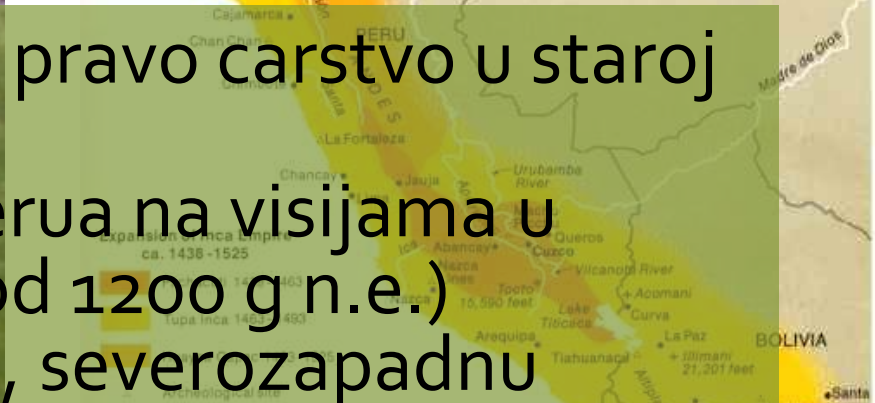













- Carstvo *Inka* bilo je jedino pravo carstvo u staroj Americi
- Pojavilo se na visinama Perua na visijama u Kusku i njegovoj okolini (od 1200 g n.e.)
- Osvajaju Peruansku obalu, severozapadnu Argentinu i severni Ekvador
- Carstvo Inka je imalo državno uređenje, razgranatu mrežu puteva, gradova, razvijenu poljoprivredu
- Ratnim plenom, pre svega zlatom, izgradili su moćnu carevinu koja je bila još uvek u usponu kada su se iskrkali Španci 1532 g.